


## LEGENDA

### Plangebied



Bestemmingsplangrens

### Enkelbestemmingen

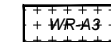


Tuin



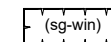
Wonen

### Dubbelbestemmingen



Waarde - Archeologie 3

### Functieaanduidingen



specifieke vorm van groen - windhaag

### Bouwvlakken



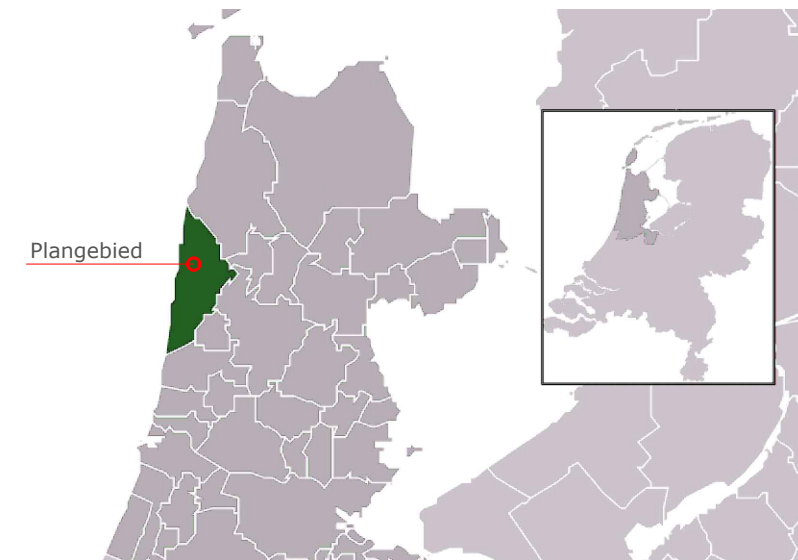
bouwvlak

### Verklaring



Topografische gegevens en bestaande ondergrond

### Ligging plangebied



## GEMEENTE BERGEN

Bestemmingsplan:  
Herenweg en Banweg Bergen

code: 21AF068 | schaal 1:1000 | formaat: A3 | NL.IMRO.0373.BPHerenwegBanweg20-C001

status:	datum:	tervisielegging:	get:
vastgesteld	24-10-2024		MM/MUHB
ontwerp	05-09-2023		MM/MUHB
voorontwerp			
concept			
kaart:	---		



Stationsstraat 37  
7622 LW Borne  
tel: 074- 255 70 20

email: info@ad-fontem.nl  
internet: www.ad-fontem.nl