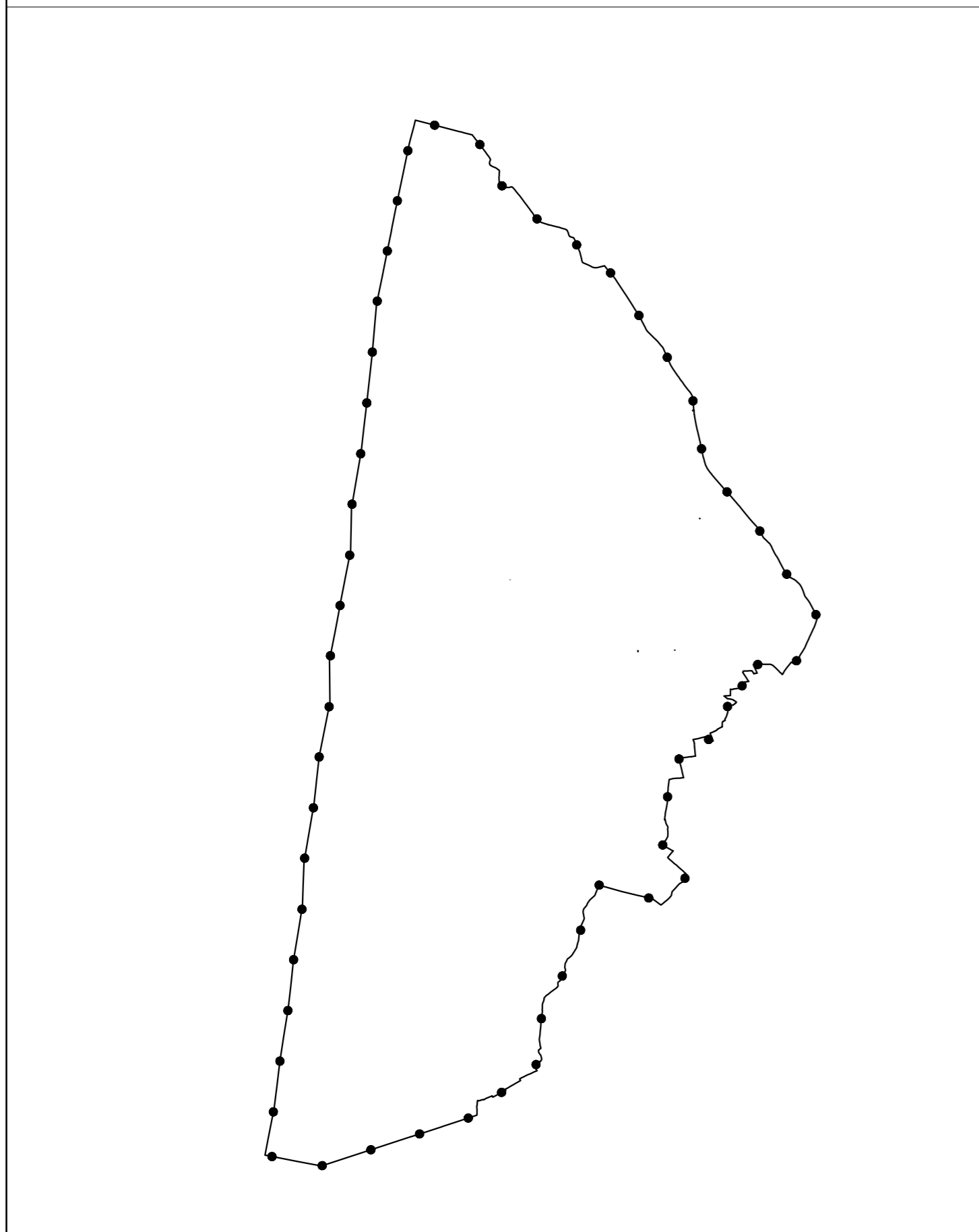
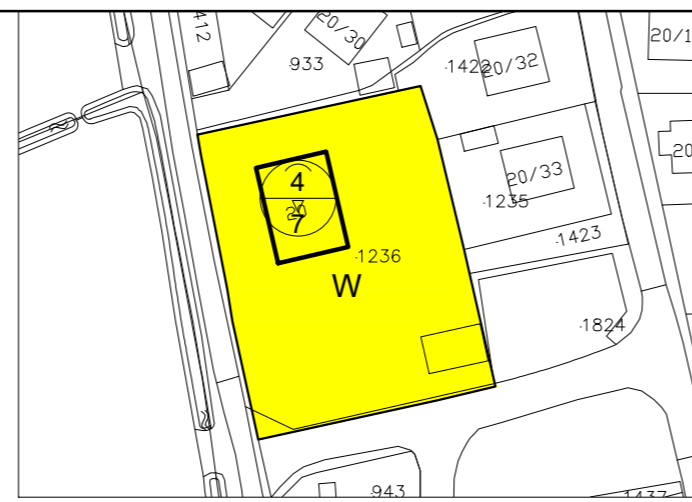


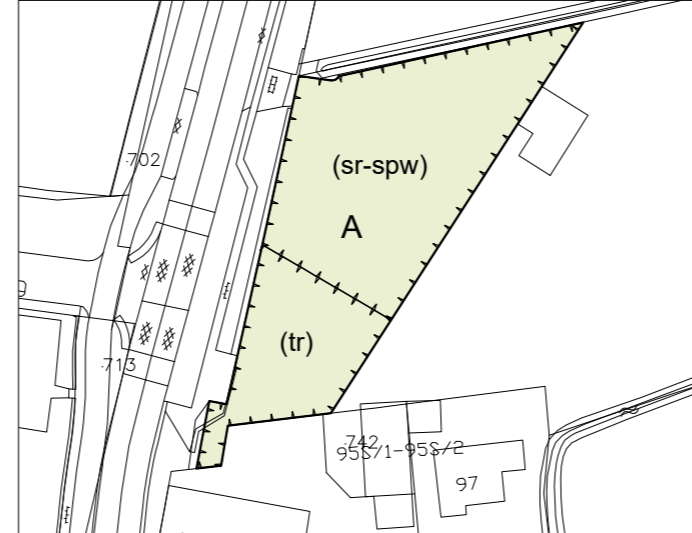
Herenweg 35 Bergen



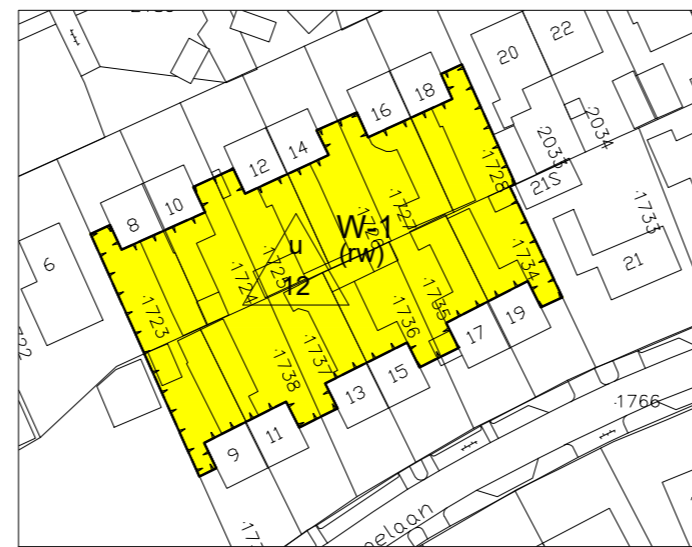
"plangebied" Bergen (NH.)



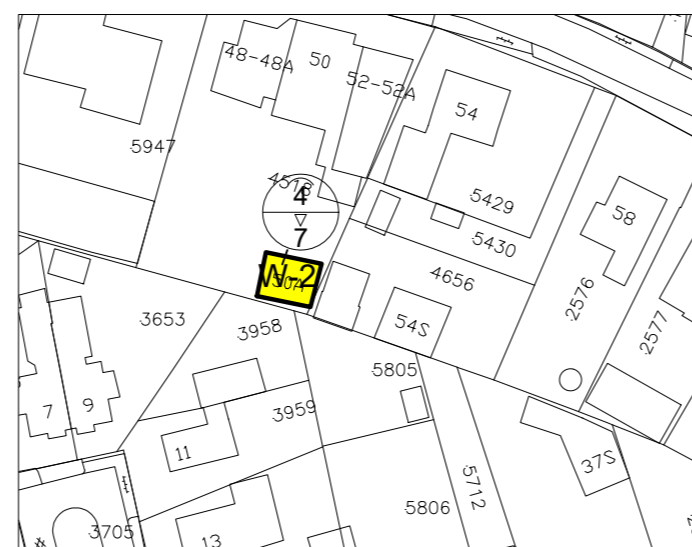
Zandweg 20 Egmond aan den Hoef



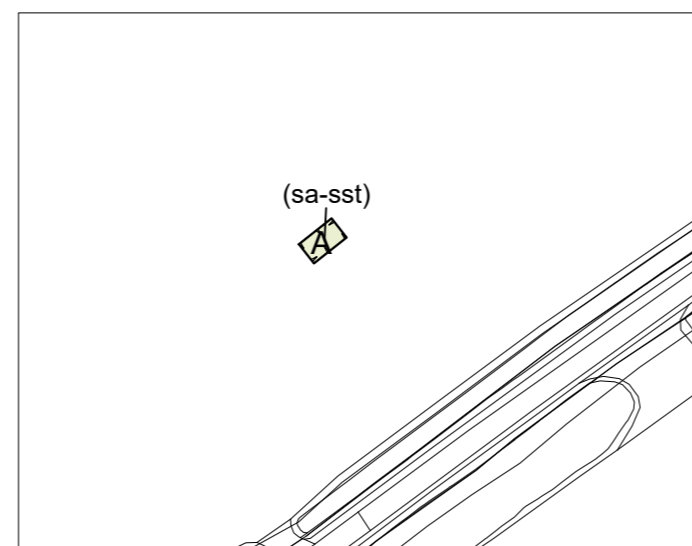
Herenweg 95 Bergen



Irenelaan Bergen



Dorpsstraat 50a Bergen



Grote Heklaantje B53 Bergen

Plangebied

Veegplan 2022

Enkelbestemmingen

- Agrarisch
- Bedrijf
- Gemengd - 1
- Natuur
- Recreatie
- Recreatie - Dagrecreatie
- Recreatie - Verblijfsrecreatie
- Tuin
- Wonen
- Wonen - Duinen
- Wonen - 1
- Wonen - 2
- Wonen - 3

Dubbelbestemmingen

- Waarde - Archeologie 4
- Waterstaat - Waterkering

Gebiedsaanduidingen

- wetgevingzone - wijzigingsgebied 1

Funcieaanduidingen

- kantoor
- maatschappelijk
- nutsvoorziening
- pension
- recreatiewoning
- specifieke vorm van agrarisch - schuilstal
- specifieke vorm van horeca - kleinschalige horeca
- specifieke vorm van recreatie - speelweide
- specifieke vorm van sport - paardenstal
- specifieke vorm van wonen - plattelandswoning
- specifieke vorm van wonen - uitsterfconstructie
- terras
- volkstuin
- zend-/ontvangstinstallatie

Bouwvlakken

- bouwvlak

Bouwaanduidingen

- vrijstaand

Maatvoeringen

- maximum aantal recreatieappartementen
- maximum aantal recreatiewoningen
- maximum aantal wooneenheden
- maximum bouwhoogte (m)
- maximum goothoogte (m)
maximum bouwhoogte (m)
- maximum oppervlakte (m2)

Verklaring

- topografische en kadastrale gegevens

datum 13-10-2022
 schaal 1 : 1000
 formaat A2
 proj. nr. -
 blad 3/3

gemeente **Bergen (NH.)**
 bestemmingsplan
Herstelplan 2022
 planid : NL.IMRO.



planstatus : ontwerp