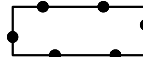
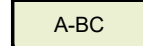




**Plangebied**

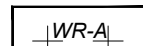
 Limmerweg nabij 7 Egmond Binnen

**Enkelbestemmingen**


 A-BC Agrarisch - Bollenconcentratie gebied

 WA Water

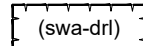
**Dubbelbestemmingen**

 WR-A Waarde - Archeologie

**Gebiedsaanduidingen**

 overige zone - voorwaardelijke verplichting 1


**Functieaanduidingen**

 (swa-drl) specifieke vorm van water - duinrel

**Bouwvlakken**

 bouwvlak

**Verklaring**

 topografische en kadastrale gegevens (29-04-2020)

datum 04-01-2021  
 schaal 1 : 2500  
 formaat A3  
 proj. nr. -  
 blad 1/1

gemeente  
**Bergen (NH.)**  
 bestemmingsplan

**Limmerweg nabij 7 Egmond Binnen**

planid : NL.IMRO.0373.BPG09018Limmwgnab7-B001 planstatus : ontwerp



**Plankaart**  
 stedenbouwkundig tekenwerk  
 M 06 123 987 02 - info@plankaart.nl  
 www.plankaart.nl